
















LEGENDA

starje	SD-2	MEJE
		MEJA OBMOČJA SPREMEMB IN DOPOLNITVE OPTN
		OBSTOJEČA PARCELNA MEJA
		GRAJENA STRUKTURA
		OBSTOJEČA STAVBA
		OBSTOJEČA LOPA, KI SE ODBRANI
		PROMETNE POVRŠINE
		REGIONALNA CESTA, LOKALNA CESTA
	NO. 16	KOMUNALNA INFRASTRUKTURA
		NAZVEDEN DV 110KV Z VAROVALNIM PASOM 2 x 15 m
	ELEKTRIKA	
	VODOVOD	
	KANALIZACIJA	
	TELEKOMUNIKACIJE	
	PLIN	

SPREMEMBE IN DOPOLNITVE
OBČINSKEGA PODROBNEGA PROSTORSKEGA NAČRTA
STANOVANJSKE SOSESKE ŽALEC ZAHOD

SITUACIJA OBSTOJEČEGA STANJA Z INVENTARIZACIJO

M 1:500

NEPOBLOKIRANO KOPIRANJE IN RAZMNOŽEVANJE NI DOVOLJENO			
NAZIV NAČRTA:		SPREMEME IN DOPOLNITVE OPPN. STANOVANJSKE SOSESKE ŽALEC ZAHOD OSNUTEK ZA prva MNENJA	
FAZA PROJEKTA:			
NAROČNIK:		OBČINA ŽALEC, ULICA SAVINJSKE ČETE 5, 3310 ŽALEC	IDENTIFIKACIJSKA ŠTEVILKA AKTA: 1386
IZDELAVALEC:		 Razvojni center PLANIRANJE d.o.o. Celje Ulica XIV. divizije 14, 3000 Celje Telefon: 0302 74 230, Fax: 0302 74 300	
ODGOVORNA JEDILKA IZDAJALCE: OPPIR:		ALEKSANDRA GERŠAK PODPREZNIK univ.dipl.inž.arh.,MA ZAPS 0115A 	
SODELAVCI:		BERNARDA PERIČ univ.dipl.inž.kroj.arh. 	
		MERILLO:	1:500
		DATUM:	OCTOBER 2020
		LIST ŠTEVILKA:	2.0